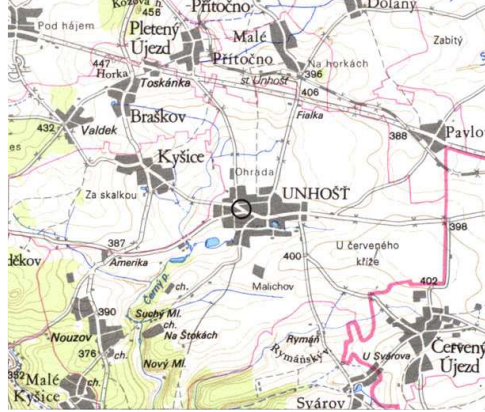
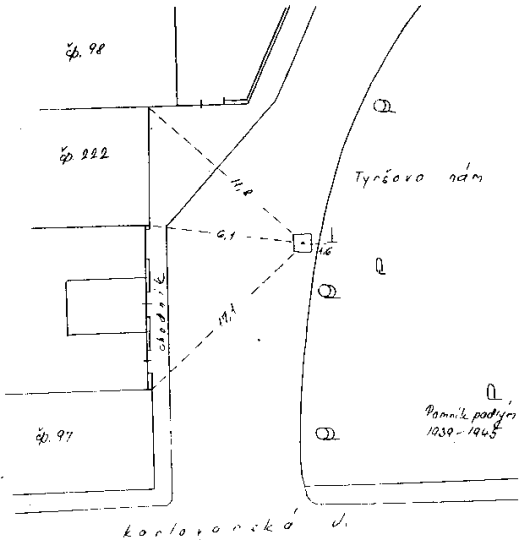



MÍSTOPIS BODU ZÁKLADNÍHO TÍHOVÉHO BODOVÉHO POLE

Místopis tíhového bodu České gravimetrické sítě

<p>Tíhový bod: Unhošť</p> <p>Okres: Kladno</p> <p>Zeměpisná šířka: 50° 05' 12"</p> <p>Zeměpisná délka: 14° 07' 43"</p>	<p>Číslo bodu: 275</p> <p>Řád: Bod 1. řádu</p> <p>List mapy: M - 33 - 65 - C</p> <p>$H = 388.880 \text{ m}$ $g = 980987.735 \text{ mGal}$</p>
<p>Místopisný popis:</p> <p>Tyršovo náměstí, západní strana parku, proti vjezdu do domu čp. 222 .</p> <p>Příjezd:</p> <p>Výškové připojení:</p> <p>Bh 1 Ruzyně - Řevničov, Č 30, dům čp. 211, mlýn .</p>	
<p>Stabilizace: typ I, betonová deska, ochranná tyč</p>	<p>Zřízení značky: Vorlíček, 1973</p>
<p>Místopisný náčrt:</p> 	<p>Foto:</p> 
<p>Poznámky:</p>	<p>Datum: 29.10.2009</p>